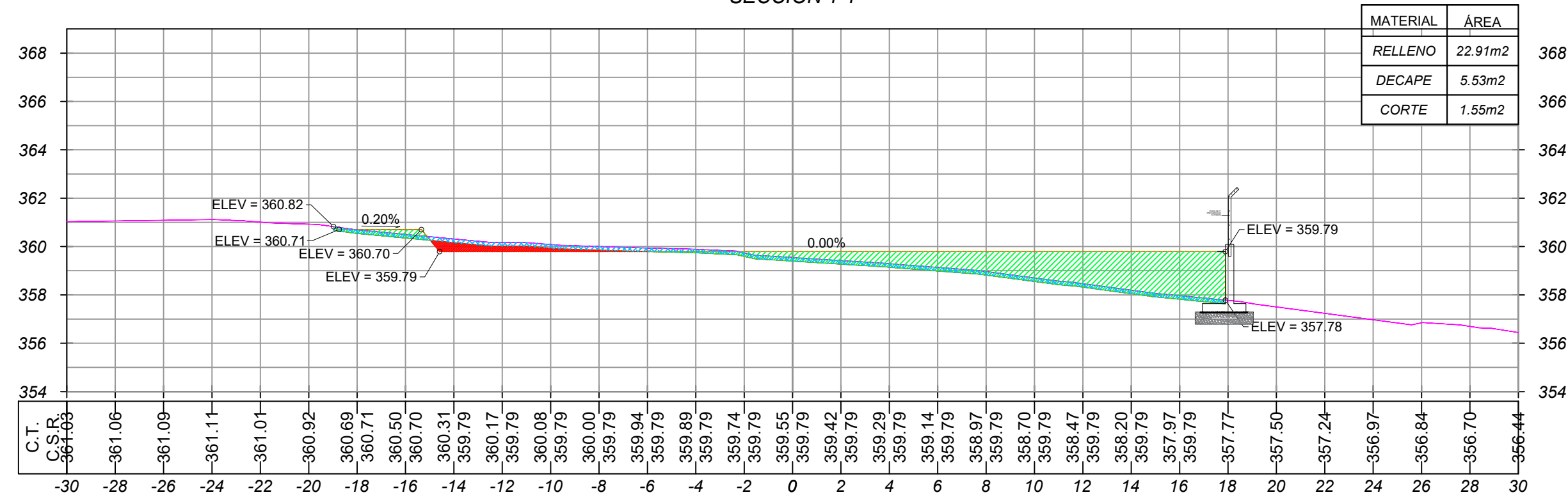
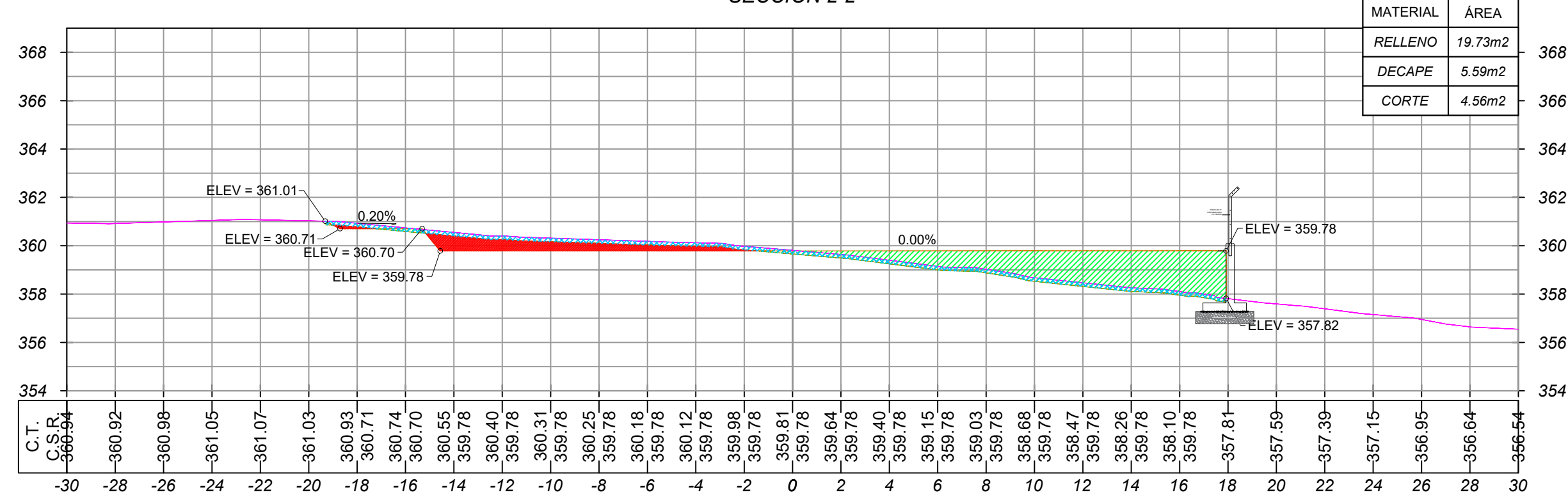


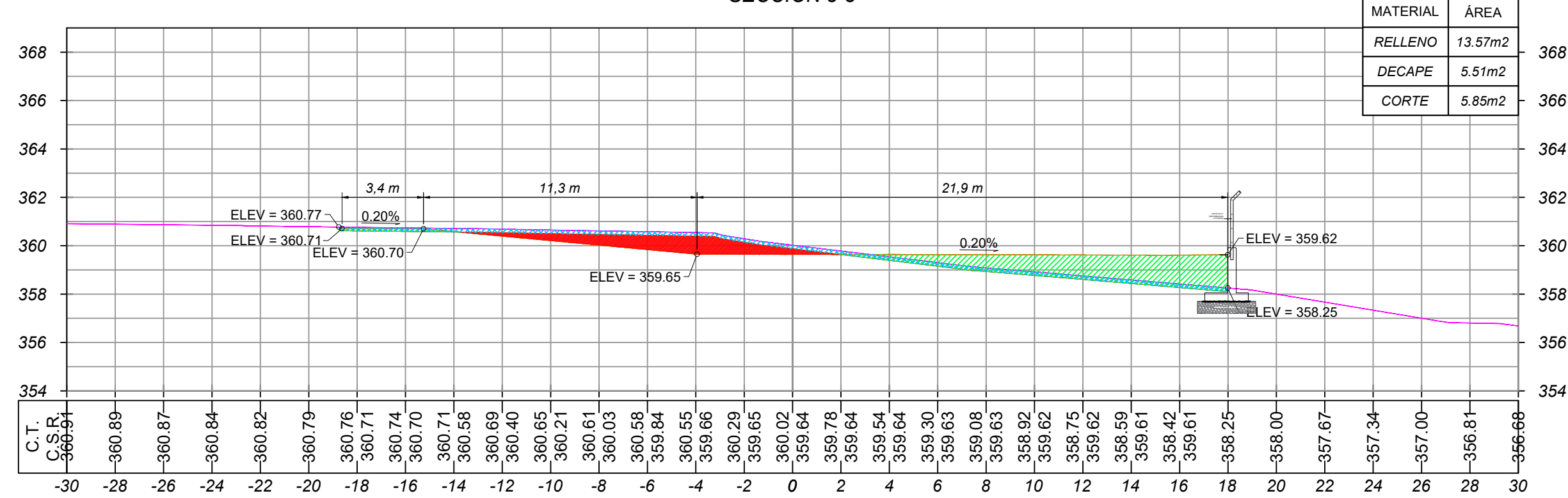
SECCIÓN 1-1



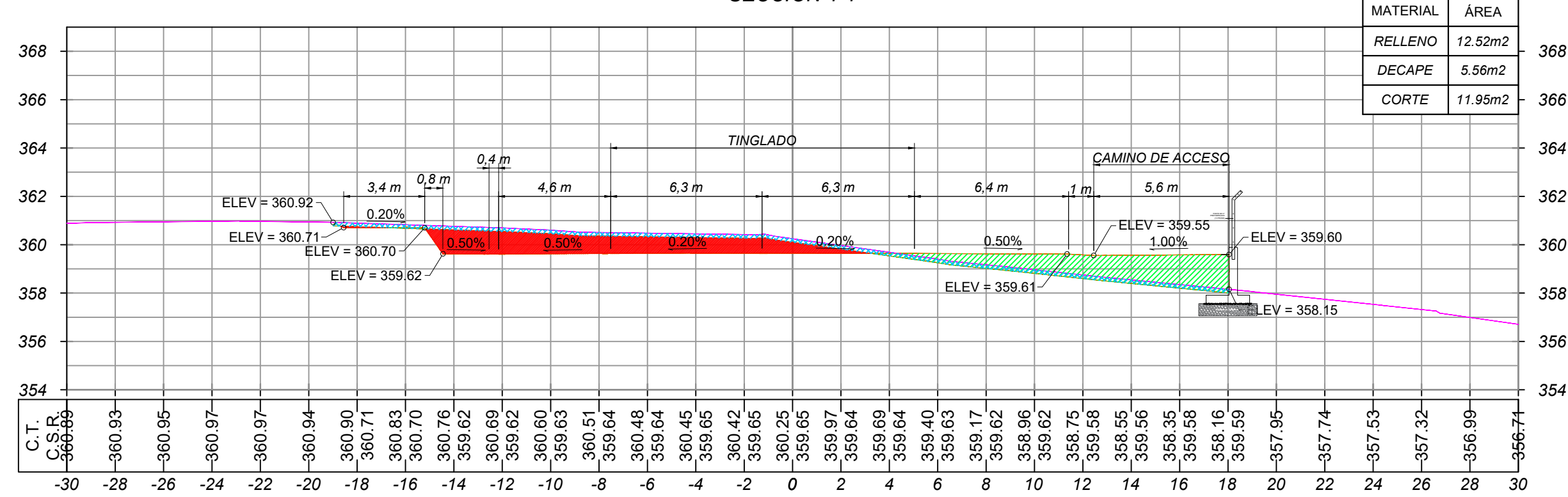
SECCIÓN 2-2



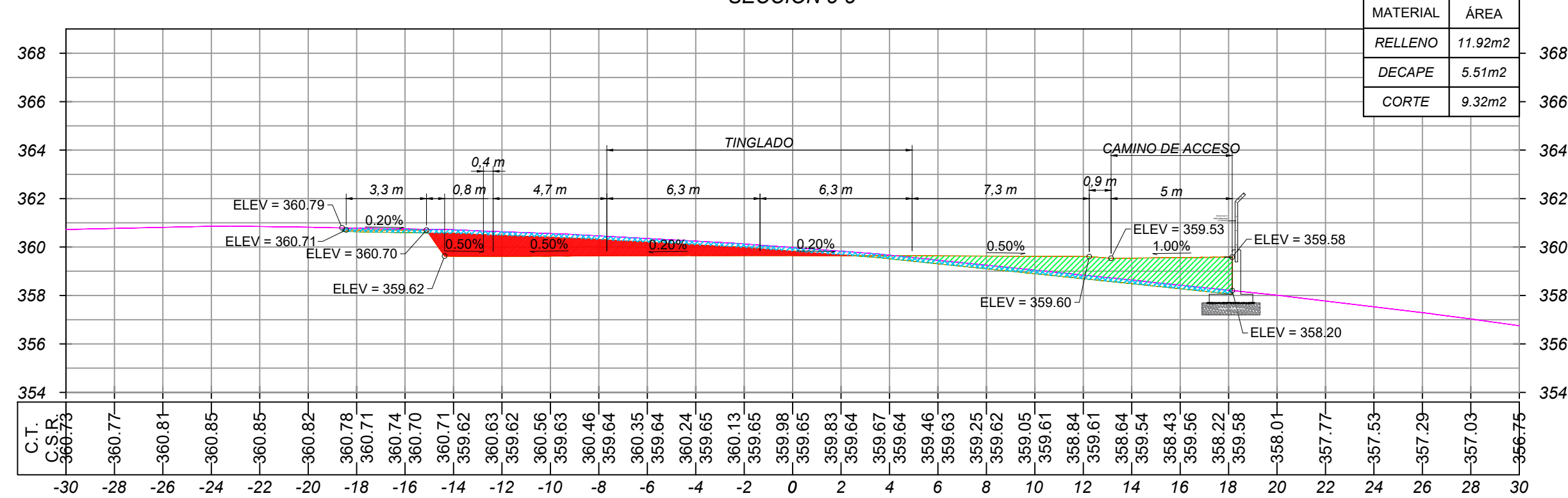
SECCIÓN 3-3



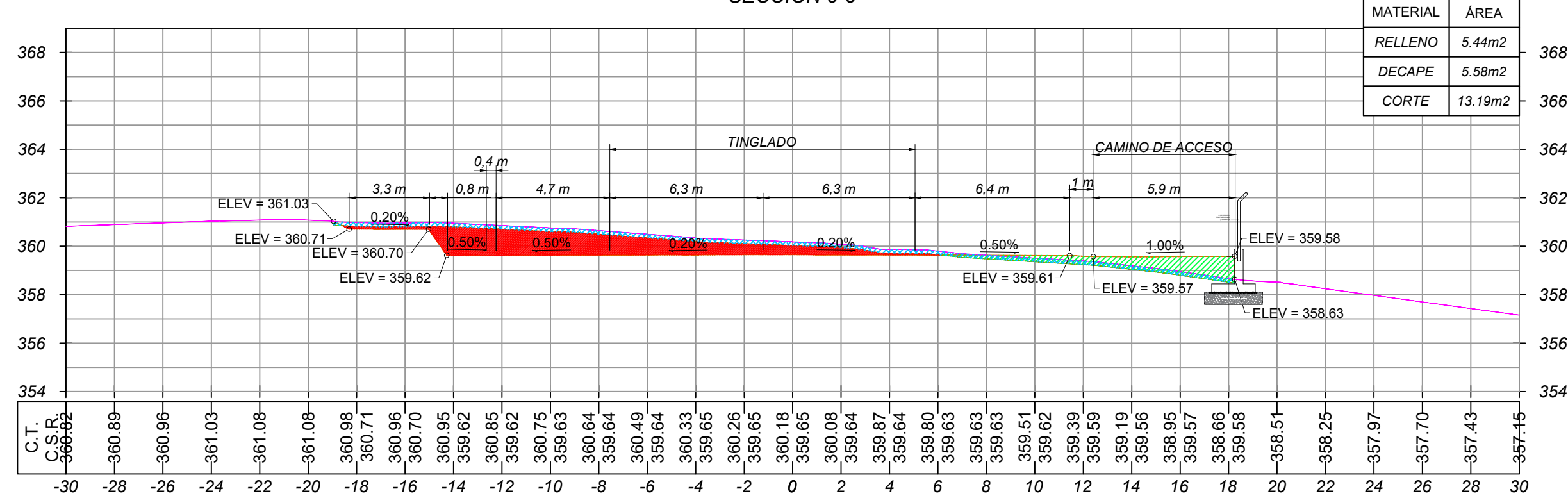
SECCIÓN 4-4



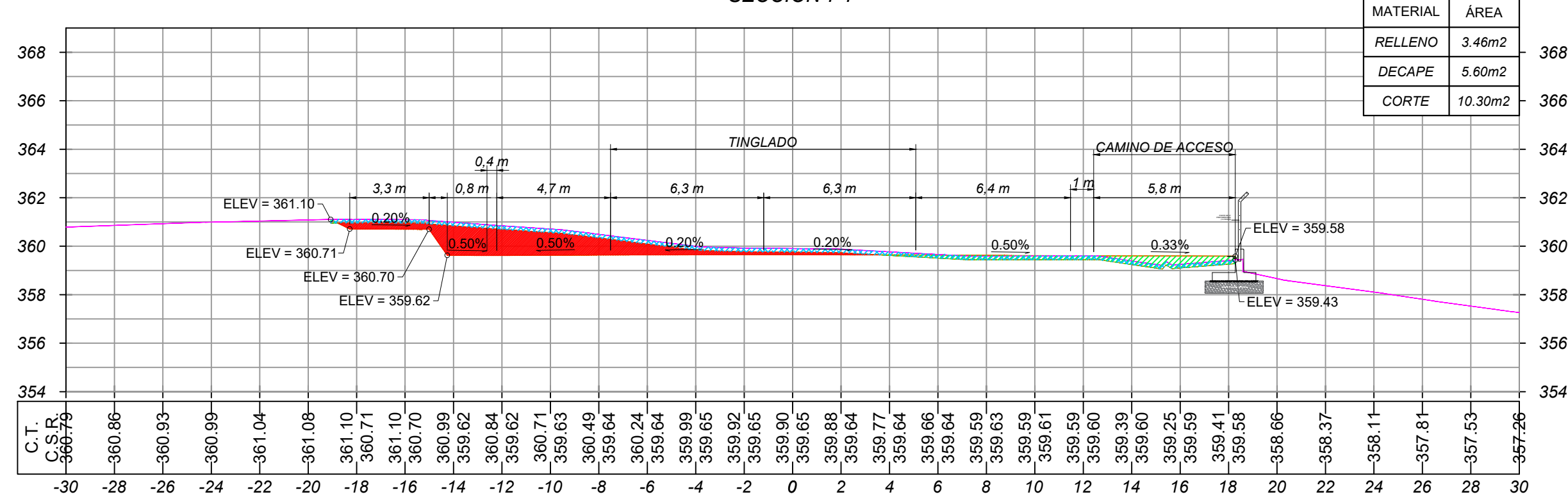
SECCIÓN 5-5



SECCIÓN 6-6



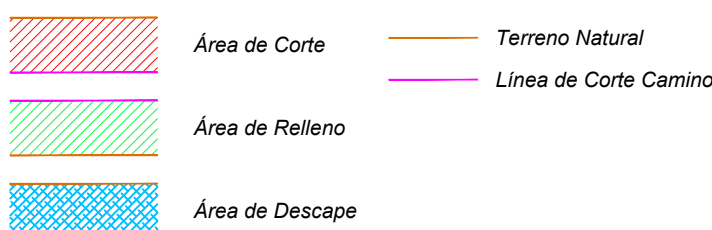
SECCIÓN 7-7



DOCUMENTOS DE REFERENCIA

- IPE-2025-2977-S-EG-001
Informe de Estudio Geotécnico (SPT).
Informe Topográfico y Escaneo 3D
Planos Topográficos
Plan General de Ubicación de Obras Civiles - Área Instalación 4ta y 5ta UCG

SIMBOLOGÍA



NOTAS GENERALES

- Todas las dimensiones están en metros, a menos que se indique lo contrario.
- Los taludes de corte y terraplén para la planchada serán de $v=1$ y $h=2$.
- Se deberá retirar la capa vegetal de toda el área del camino de acceso hasta 15 cm de espesor, de acuerdo al perfil geotécnico del estudio de SPT realizado en el lugar.
- Se deberá verificar si el terreno natural está compactado naturalmente al 95% del Proctor T-180 modificado, caso contrario compactar.
- El área a rellenarse deberá compactarse en capas no mayores a $e=20$ cm al 95% del Proctor T-180 modificado cuando se trate de material granular, y al 90% de la densidad máxima según Proctor T-180 modificado cuando se trate de material fino, esto según recomendaciones de la normativa AASHTO y de acuerdo al material disponible de los cortes originados por el movimiento de suelos o áreas de préstamos.
- Todo el material de corte originado por el movimiento de suelo y el cual no sea utilizado, deberá ser trasladado a las áreas de depósito para material de relleno.

YPF B TRANSPORTE S.A.

GERENTE DE PROY.: Marvin Guerrero

REVISOR 1: Jefe Achá

REVISOR 2: Felix Zárate

REVISOR 3: Marcelo Canavire

CONTRATISTA

GERENTE DE PROY.: Andrés Aguilar

REVISOR 1: Juan C. Lino

REVISOR 2: Norman Chura

REVISOR 3: Fabiana Rivera

FECHA: 03-Oct-25
DIBUJO: N. Chura
REVISOR: F. Rivera
APROBADO: Juan C. Lino
EMPRESA: IPE BOLIVIA SRL

Ubicación: Estación Colpa (SCZ)

Etapa: Diseño para Construcción

Código: SC-E30-CI-00-06-03 de 03

Proyecto: "Ingeniería Básica y de Detalle para la Implementación de la 4ta y 5ta UCG en la E" C Colpa"

Escala: 1:200

Título del Plano: Secciones transversales Movimiento de suelos de Este a Oeste

Formato: A1 : 594 mm x 841 mm



Av. San Martín O'Ferrin Penalta #108
Ed. Torre Delta II Of. 2B
Fono: (591) (03) 62000290
Casilla de Correo: 847
www.ipe.bo
informaciones@ipe.bo